



Территория Ресурсов

Геовебинар

Цифровизация

минерально-сырьевой отрасли

Понятие маркетплейса



Маркетплейс — платформа электронной коммерции, предоставляющая информацию о продукте или услуге третьих лиц, чьи операции обрабатываются оператором маркетплейса.

Структура маркетплейса



Этапы эволюции маркетплейса



Товарная структура маркетплейса горнодобывающей отрасли



Объекты минерально-сырьевой базы



Минеральное сырье



Сервисы



Оборудование

Примеры существующих маркетплейсов



Маркетплейс от компании MINEX A



Маркетплейс от компании PCF Capital Group



Маркетплейс от компании Недра-Эксперт



Маркетплейс Территория Ресурсов



Сделки

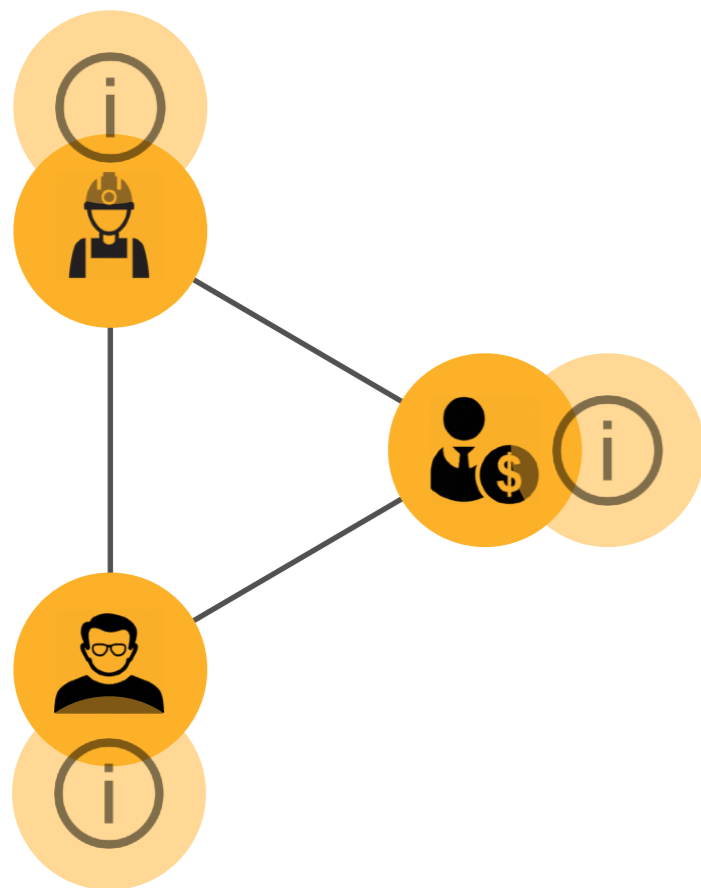


Информационная система

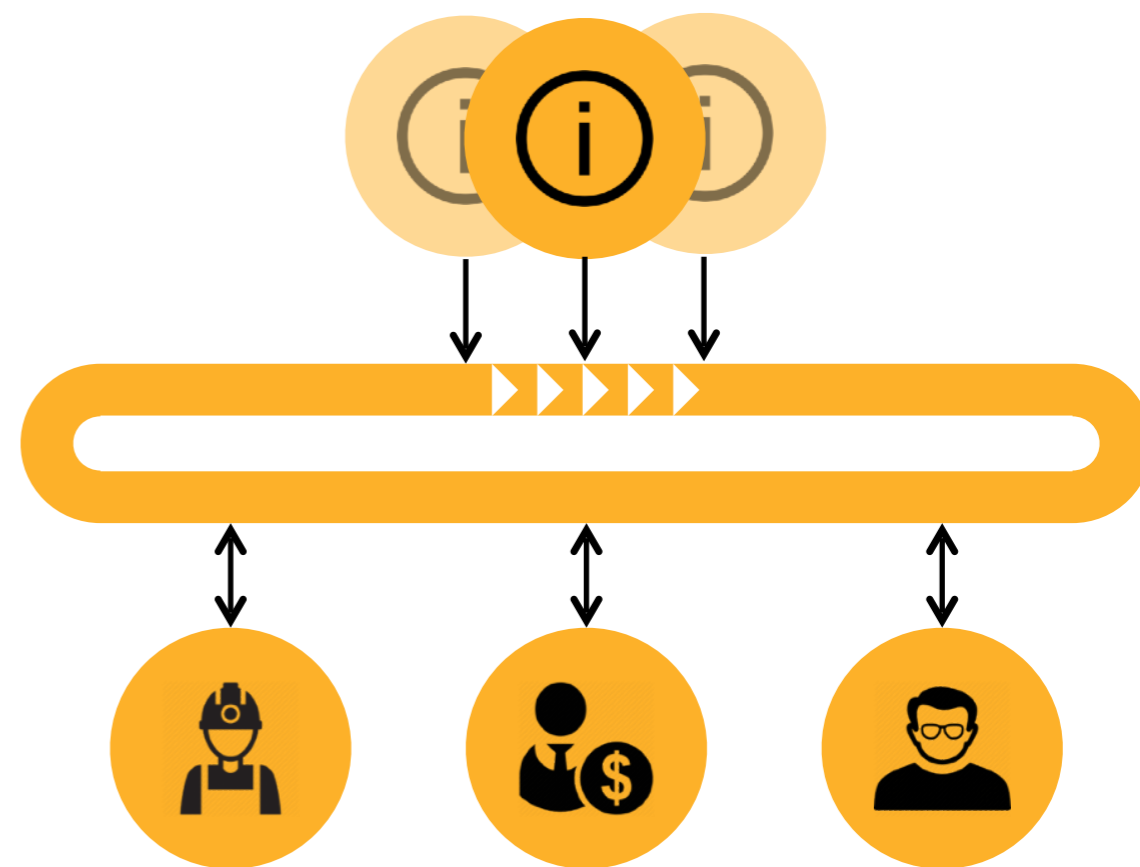


Модель обмена информацией

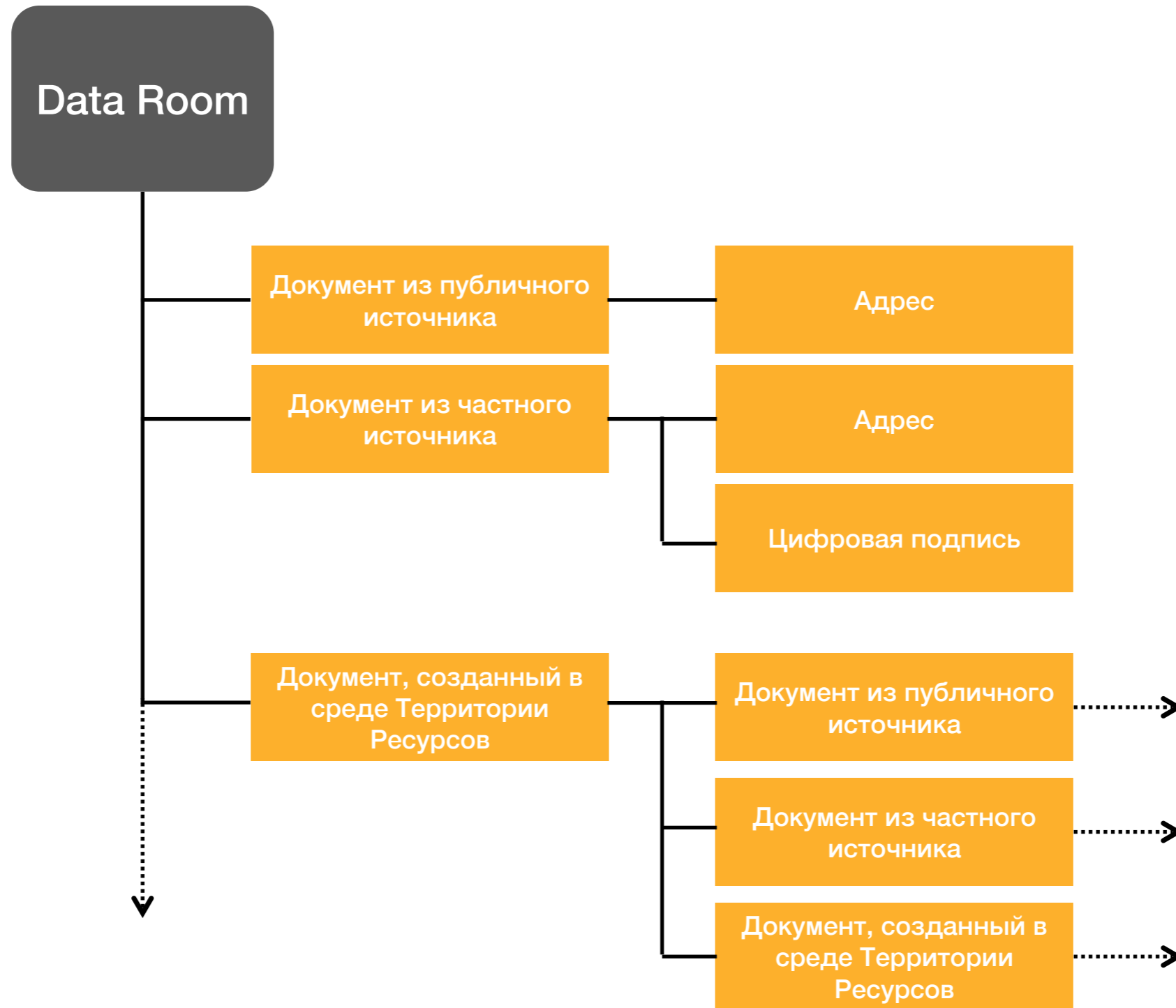
Как происходит обмен информацией сейчас



Обмен информацией на Территории Ресурсов



Организация информационного пространства



Способы формирования информационного пространства



Книга запросов

Рабочий стол | Профессиональное сообщество | Экспертизы | База знаний | Бизнес-сервисы

Due diligence уральской северной калиевой долины

№12866 | 11.11.2019 – 25.05.2020

Заказчик: ЗАО Росстройгосавахим | Руководитель: Смоктуновский Д.Ф.

Тип экспертизы: Финансовый аудит | Команда: Смоктуновский Д.Ф., Иванов И.И.

Поделиться ссылкой | Управление командой/доступом

+ Сформировать книгу запросов | Импортировать | Экспортировать | Копировать

Запросы и данные | Результаты экспертизы | Сообщения и комментарии участников | Архив

Фильтр

- Паспорт государственного кадастра месторождений
Версия: 1.0 | Запущено: 6.12.2019, 15:00 | 48 запросов: отвечено 48 | Статус: Данные получены
- Паспорт государственного кадастра месторождений
Версия: 1.0 | Запущено: 6.12.2019, 15:00 | 48 запросов: отвечено 48 | Статус: Данные получены
- Паспорт государственного кадастра месторождений
Версия: 1.0 | Запущено: 6.12.2019, 15:00 | 48 запросов: отвечено 48 | Статус: Данные получены
- Данные визуального контроля объекта
Версия: 1.0 | Запущено: 6.12.2019, 15:00 | 48 запросов: отвечено 48 | Статус: Данные получены

Лицензия: 654654978

Отказ (данные отсутствуют)

Запрос

Создание запроса

Данные визуального контроля объекта

Ключевой параметр

Указать субблок

Способ адресации: Статический | Тип данных: Строковый | Единица измерения: кг

Объект запроса: Запись БД визуального контроля | Тип валидации

Источники данных согласно приоритету

- Исполнитель работ
- Исполнитель работ
- Лаборатория

+ Добавить источник

Описание: Возвращает форму паспорта ГKM согласно классификации Росгеолфонда

+ Добавить запрос

+ Добавить блок

Продолжить

Заключение сделок на Территории Ресурсов



- Публикация отчетности компаний в различных форматах и с подтвержденной достоверностью
- API для подключения других информационных и торговых систем (биржи, внебиржевые торговые системы, маркетплейсы)
- Генерация управляющих сигналов для смарт-контрактов других маркетплейсов, построенных на технологии блокчейн
- Использование сервисов, предоставляемых сообществом Территории Ресурсов для поддержки и заключения сделок

Место Территории Ресурсов на рынке



Благодарим за внимание



Рогожин Антон Валерьевич
Член оргкомитета проекта Геовебинар
Директор Terra Prospect Ltd.

Тел: +7 985 6433471
E-mail: ar@geowebinar.ru